

Schul- Orientierungslaufkarte:

BG Zehnergasse

Wiener Neustadt

Maßstab 1: 1.000; (1cm = 10m)

Stand: November 2015

Herausgeber: BG Wiener Neustadt

Grundlagen: Luftbild der NÖ. Landesregierung

Aufnahme, Zeichnung: Gottfried Tobler

>togo@aon.at< 0650-5871730

Foto.OL: FUN.O NOe - Barbara Tobler




Foto OL Arbeitsblatt


- Legende**
- Gebäude / offene Überdachung / Hütte
 - Wiese / halboffene Wiese / Naturboden
 - Sand / Holzboden / Tartan
 - Befestigter Boden / Zebrastreifen, Übergang
 - Dickicht: leicht / mittel / stark
 - Baum / kl. Baum / Gebüsch / Hecke
 - Straße / Gehweg / Radweg
 - Radständer / Stiege / Holzterrasse
 - Hoher Zaun- unpassierbar! / Zaun / Sitze
 - Bes. Objekt, Denkmal / Lampen- oder Fahnenmast
 - Höhenlinie/Hügel / Hilfslinie / Böschung / Senke / Loch
 - Kuppe / Nordlinie / Kunstwerk



Name:




FOTO 1



Nr. ohne Bild:




FOTO 3



Nr. ohne Bild:




FOTO 2



Nr. ohne Bild:



FOTO 4



Nr. ohne Bild:

