

**Blockheide- Gmünd  
Mondteiche**

**1: 2.500 (1cm= 25m)  
Ae 5m; Stand 07.15**



**ARBEITSBLATT, NAME:.....**

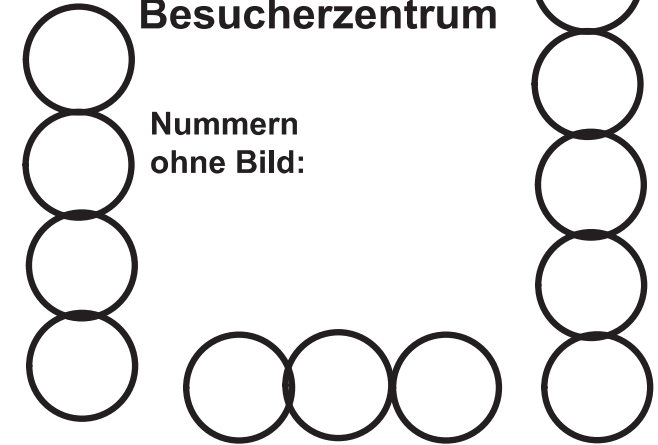
**Foto OL.1  
Mondteiche**

Nummern ohne Bild:



**Foto OL.1  
Besucherzentrum**

Nummern  
ohne Bild:



**Blockheide- Gmünd  
Besucherzentrum**

**1: 2.500 (1cm= 25m)  
Ae 5m; Stand 07.15**

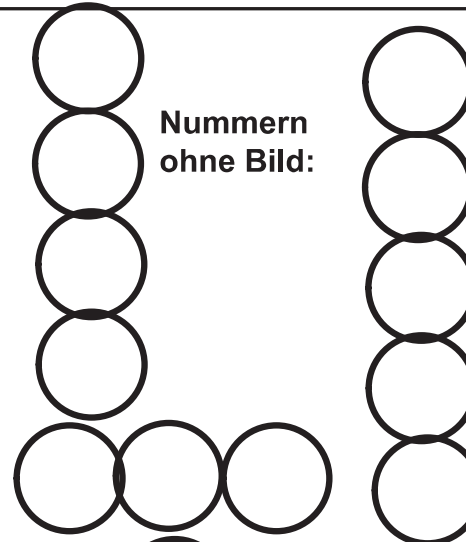
Herausgeber: "FUN.O NOe"  
www.fun-ol.at; 0650-5871730

**Foto OL.2  
Mondteiche**

Nummern ohne Bild:




Nummern  
ohne Bild:



**Foto OL.2  
Besucherzentrum**

**Foto OL.3  
Besucherzentrum**

Nummern  
ohne Bild:



- Wald = weiss, gelb =Kulturland
- Hügel; kl. Kuppe; Rinne
- Senke; kleine Senke; Loch
- Böschung; Erdwall - Damm
- Höhenlinie- 5m Abstand; 2- 3m Ae
- Fahrweg; Karrweg; Fußweg
- Steine; Steinhaufen; Blöcke
- Hochstand; Futterkrippe, Denkmal
- Zaun passierbar; unpassierbar
- Teich; Brunnen; Wasserloch; N- Linie
- leichte, starke, sehr starke Behinderung
- leichte, starke Bodenbehinderung
- offenes, halboff. Gebiet; Felsplatte
- Besond. Objekt; Tafel; Kulturgrenzen
- Fels: passierbar, unpassierbar
- Hütte, Ruine, Kreuz