





**1:2.500 (1cm = 25m)**  
**Äquidistanz 5 m**  
**Stand 06. 2015**




 **Foto OL.1**



ohne Bild: 



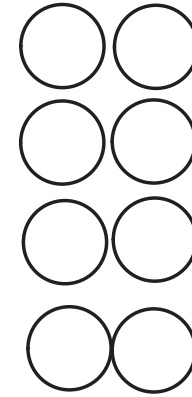
 **Foto OL.2**



ohne Bild: 



 **Foto OL.3**

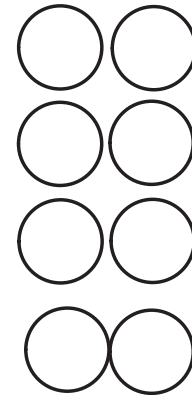


ohne Bild: 




**Kl.:** ..... **Name:** .....


 **Foto OL.4**




ohne Bild: 



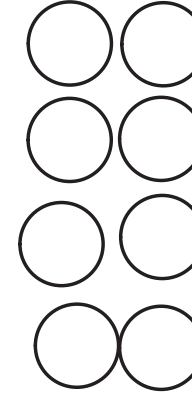
 **Foto OL.5**



ohne Bild: 





















 **Foto OL.6**



ohne Bild: 



**Legende:**

-  Wald = weiss, gelb = Kulturland
-  Hügel; kl. Kuppe; Rinne
-  Senke; kleine Senke; Loch
-  Böschung; Erdwall - Damm
-  Straße; asphaltierter Weg; Parkplatz
-  Fahrweg; Karrweg; Fußweg
-  Höhenlinie- 5m Abstand; 2- 3m Ae
-  Steine; Steinhaufen; Blöcke
-  Hochstand; Futterkrippe, Kreuz- Altar
-  Zaun passierbar; unpassierbar;
-  Gebäude- Privatgelände, Überdachung
-  Brunnen; Wasserloch; Bäche,
-  leichte, starke, sehr starke Behinderung
-  Baum, kl. Baum, Hecken, Obstgarten
-  leichte, starke Bodenbehinderung
-  offenes, halboff. Gebiet; Sand
-  Halboff. Gebiet mit Büschen; P; Steine
-  Felsloch; Objekt; Mauer, Kulturgrenzen
-  Nord- Linie; Teich; kl. Sumpf; Sumpf
-  Brücke, Kanal, Tafel; Stufen- Stiege;