

Schmuckerau

Maßstab 1:2.500 (1cm = 25m)

Äquidistanz 2,5 m

Stand 08.2015

LÖSUNGSBLATT

1

Foto. OL 1

7

3

6 11 5

10 2 4 9 8

7

Foto. OL 2

1

2 5

9

3 12 8 10 13

Nr. ohne Bild:

4 6 11

3

Foto. OL 3

12

10 6

8

2 7 9 11 13

Nr. ohne Bild:

1 4 5

5

Foto. OL 4

7



















1 13

3

2 9 8 12 11

Nr. ohne Bild:

4 6 10

-  Wald = weiss, gelb = Kulturland
-  Hügel; kl. Kuppe; Rinne
-  Senke; kleine Senke; Loch
-  Böschung; Erdwall - Damm
-  Straße; asphaltierter Weg; Parkplatz
-  Fahrweg; Karrweg; Fußweg
-  Höhenlinie- 2m Abstand; 1 m Ae
-  Steine; Steinhaufen; Blöcke
-  Hochstand; Futterkrippe, Denkmal
-  Zaun passierbar; unpassierbar;
-  Gebäude- Privatgelände, Überdachung
-  Brunnen; Wasserloch; Bäche,
-  leichte, starke, sehr st. Behinderung
-  Baum, kl. Baum, Hecken, Obstgarten
-  leichte, starke Bodenbehinderung
-  offenes, halboff. Gebiet; Sand
-  Halboffenes Gebiet mit Büschen
-  Rindenmulch, Kulturgrenzen
-  Bes. Objekt; Nord- Linie; Teich; Sumpf
-  Mauern, Brücke, Kanal, Stufen