















# Seebenstein-Parkbad

Maßstab 1:2.500 (1cm = 25m)  
Äquidistanz 5 m  
Stand Mai 2015

### Legende:

-  Wald = weiss; Kulturgrenze; gelb =Kulturland
-  Hügel, kleine Kuppe; Erdwall- Damm
-  Senke; kleine Senke; Loch
-  Höhenlinie- 5m; Höhenlinie- 2,5m
-  Straße; asphaltierter Weg
-  Fahrweg; Karweg; Fußweg
-  Mauer; Futterkrippe; Kreuz; Marterl
-  Zaun passierbar, unpassierbar
-  Gebäude im Privatgelände; Überdachung
-  Objekt, Bank, Tafel; Bänke mit Tisch; Kreuzweg
-  Bach, Teich mit Uferlinie; Wasserrinne; kl. Bach
-  Baum; Hecke; Nordlinie; Stiege
-  leichte, starke Behinderung; Obstgarten
-  leichte, starke Bodenbehinderung
-  Wiese; Feld; Sand; Tennisplatz




Herausgeber: FUN.O NOe,  
Barbara Tobler, 2700 Wr. Neust.  
www.fun-ol.at; office@fun-ol.at;  
bato@aon.at; 0650-2375755  
Geländeaufnahme +Zeichnung:  
Gottfried Tobler, togo@aon.at;  
Kartenkonsulent: Markus Kössler




## Arbeitsblatt

### Foto OL. 1



### Foto OL. 2



### Foto OL. 3

