
















Seebenstein-Parkbad

Maßstab 1:2.500 (1cm = 25m)
 Äquidistanz 5 m
 Stand Mai 2015

Legende:

-  Wald = weiss; Kulturgrenze; gelb =Kulturland
-  Hügel, kleine Kuppe; Erdwall- Damm
-  Senke; kleine Senke; Loch
-  Höhenlinie- 5m; Höhenlinie- 2,5m
-  Straße; asphaltierter Weg
-  Fahrweg; Karweg; Fußweg
-  Mauer; Futterkrippe; Kreuz; Marterl
-  Zaun passierbar; unpassierbar
-  Gebäude im Privatgelände; Überdachung
-  Objekt, Bank, Tafel; Bänke mit Tisch; Kreuzweg
-  Bach, Teich mit Uferlinie; Wasserrinne; kl. Bach
-  Baum; Hecke; Nordlinie; Stiege
-  leichte, starke Behinderung; Obstgarten
-  leichte, starke Bodenbehinderung
-  Wiese; Feld; Sand; Tennisplatz




Gepüfte österr. OL-Karte
ORIENTIERUNG AUSTRIA
 LIZENZ: C-N-1383
 Österreichischer Fachverband für Orientierungslauf
 Prinz-Eugen-Straße 12
 A-1040 Wien; Tel. 01-5050393
 www.oefol.at; office@oefol.at

Herausgeber: FUN.O Nöe,
 Barbara Tobler, 2700 Wr. Neust.
 www.fun-ol.at; office@fun-ol.at;
 bato@aon.at; 0650-2375755
 Geländeaufnahme +Zeichnung:
 Gottfried Tobler, togo@aon.at;
 Kartenkonsulent: Markus Kössler



Lösungsblatt


Foto OL. 1



Ohne Bild:




Foto OL. 3



Ohne Bild:



Foto OL. 2



Ohne Bild:

